



UNIVERSIDAD NACIONAL DE LA PATAGONIA "SAN JUAN BOSCO"
FACULTAD DE HUMANIDADES Y CIENCIAS SOCIALES
DEPARTAMENTO DE GEOGRAFÍA
CÁTEDRA: CARTOGRAFÍA

Equipo Docente

**Walter Cristian Lienqueo. Cristian Alexis Hermosilla Rivera.
Maximiliano Rivas. Antonella Tardón. Romina Köning.**



¿ARGENTINA? = ALGUNAS SITUACIONES...

¿por qué en Argentina existe un “saber acumulado” en Cartografía?

¿qué significa “mapa logotipo”?

¿función de los Atlas?

¿qué significa “ahistórico, homogéneo y no problemático”?

¿a qué se denomina cartografía base o mapa base?

Responder en base al Artículo de la Dra. Carla Lois

"LA INVENCION DE LA TRADICION CARTOGRAFICA ARGENTINA" (DRA. CARLA LOIS).

- El saber cartográfico se acumula.
- Saber cartográfico era indisociable de las acciones emprendidas por los gobiernos para administrar el territorio nacional.
 - Intolerancia a las desfiguraciones
 - Forma del territorio, su imagen gráfica, fue progresivamente regulada con leyes y decretos.
- Estas se destinan al material cartográfico con fines didácticos
 - *Todas* las obras que incluyeran mapas de la Argentina y pretendieran inscribirse en el registro Nacional de Propiedad Intelectual debían contar con la aprobación del ex-IGM
 - se extiende sobre áreas en litigio, sobre áreas bajo dominio de otros Estados y sobre áreas que son patrimonio de la Humanidad

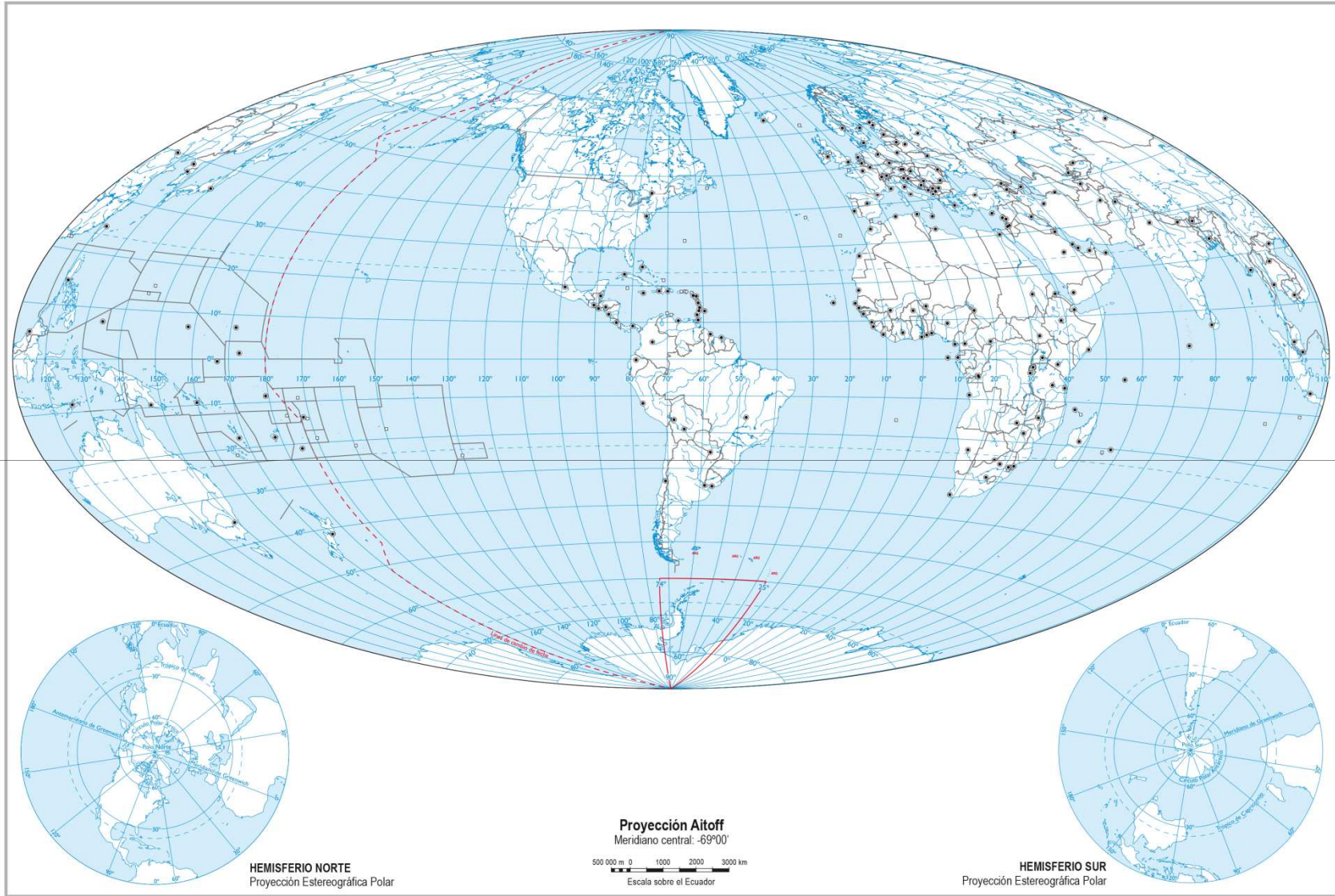
- la uniformidad técnica, la estandarización simbólica y la prescripción legal, la producción cartográfica oficial determinó la estandarización de la imagen del territorio y ello contribuyó a que esa imagen se transformara en un símbolo y funcionara como un *mapa logotipo*.
- la Carta de la República podía funcionar como una *base cartográfica* unificada y estable, donde el territorio estatal quedaría establecido y fijado dentro de límites políticos científicamente precisos.
- subyace la idea de un territorio homogéneo, científico, ahistórico y no problemático, resultado de indiscutibles procedimientos matemáticos y técnicos y pasible de ser llenado (tanto con recursos gráficos en la cartografía como con operaciones militares y con gestiones de administración estatal en el terreno).

Con América en el centro del
mapa, especialistas
debatieron relación entre
cartografía y poder

(Fuente: IGN-Telam)

○ Tema
○ Fecha

○ Nombre
○ Curso
○ División
○ Turno





ARGENTINA
200 AÑOS DE
INDEPENDENCIA



Ministerio de Defensa
Presidencia de la Nación



Nuestro Instituto

Nuestras Actividades

Nuestros Servicios

BÚSQUEDA

MAPAS ESCOLARES PARA DESCARGAR

ACCESOS RÁPIDOS

Productos y servicios...

Descargas...

Enlaces útiles



Planisferio

Formato ZIP



Argentina Bicontinental

Formato ZIP



Planisferio AITOFF

Formato ZIP



ign.gob.ar



Artículo 1º

Se establece la obligatoriedad de utilizar en todos los niveles y modalidades del sistema educativo, como así también su exhibición pública en todos los organismos nacionales y provinciales, el mapa bicontinental de la República Argentina que fuera confeccionado por el ex Instituto Geográfico Militar —actualmente Instituto Geográfico Nacional— (Leyes 22.963, de representación del territorio continental, insular y antártico y su modificatoria 24.943), el cual muestra el sector antártico en su real proporción con relación al sector continental e insular.



MAPA POLÍTICO DE LA REPÚBLICA ARGENTINA



REFERENCIAS	
●	Capital de Nación
●	Capital de Provincia
—	Límite Internacional
- - -	Límite Interprovincial
1	Límite del lecho y subsuelo
2	Límite exterior del Río de la Plata
3	Límite lateral marítimo Argentino - Uruguayo

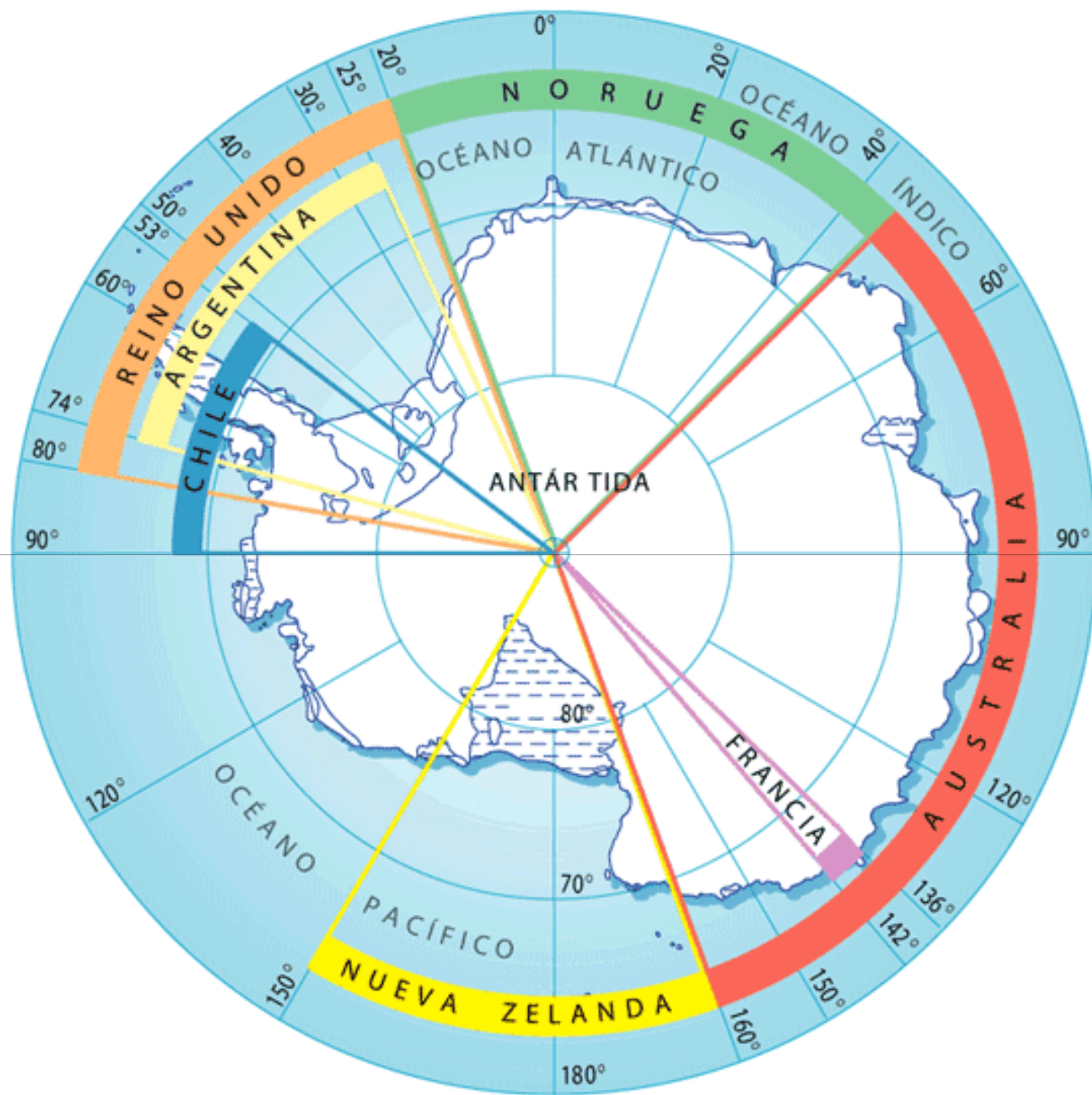




Ex propiedad Ley 11.723

MAPA BICONTINENTAL DE LA REPÚBLICA ARGENTINA
Mapa Político

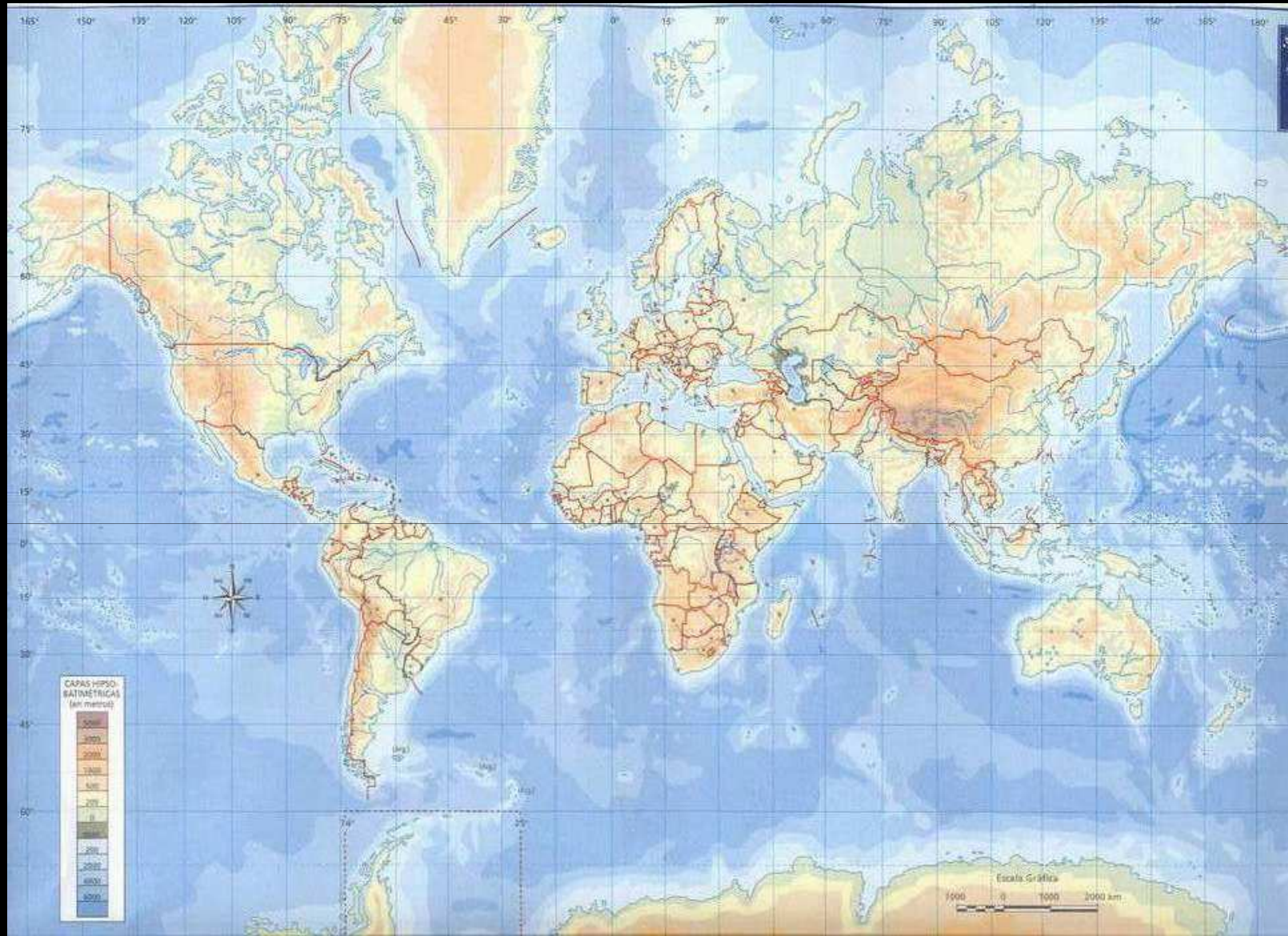


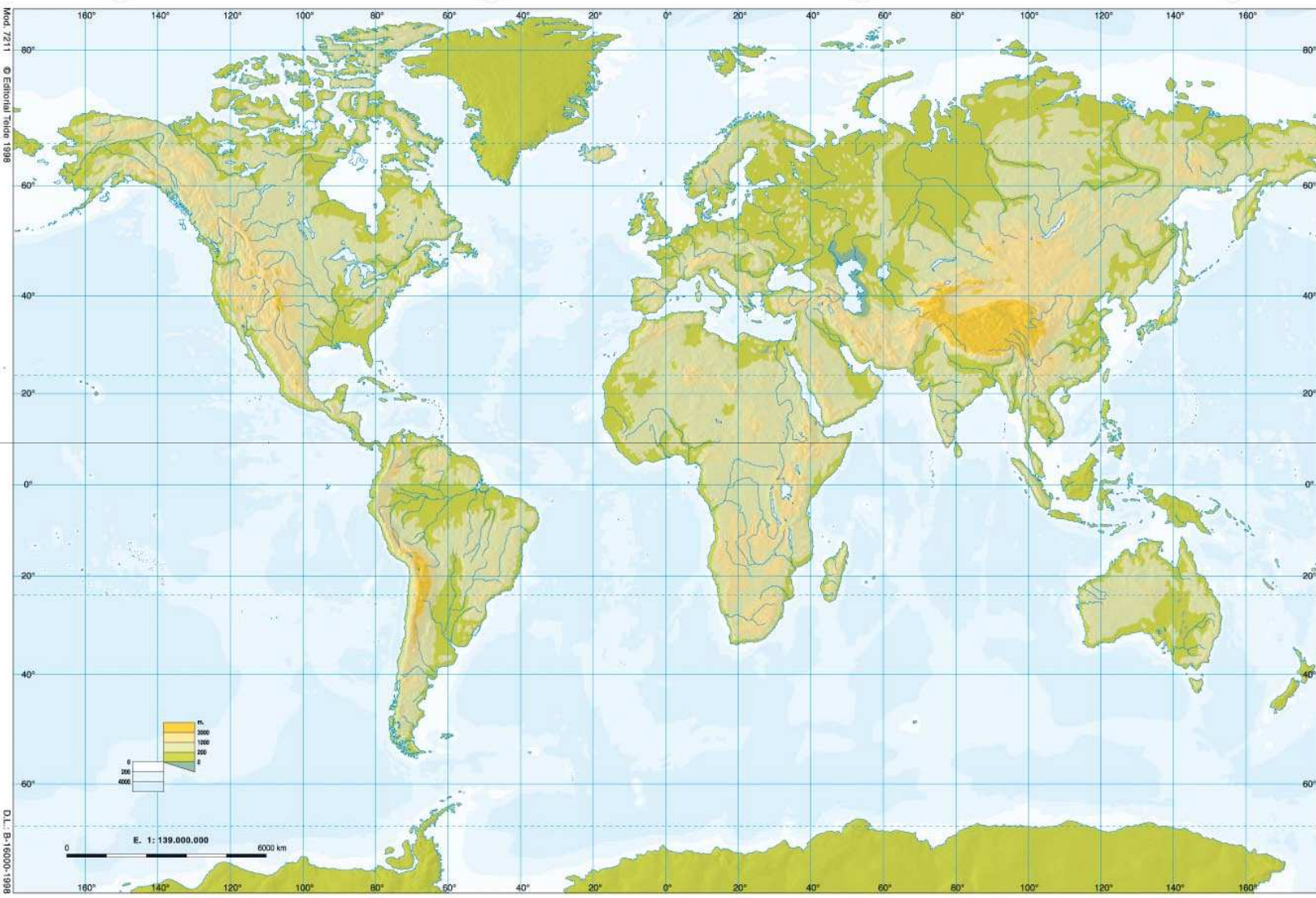


The WEST WING El Ala Oeste

¿Estamos Cambiando Mapas?

Consigna
Descubrir información





Mod. 7211 © Editorial Teide 1998

D.L. B-16000-1998

 Editorial Teide

Mapamundi físico

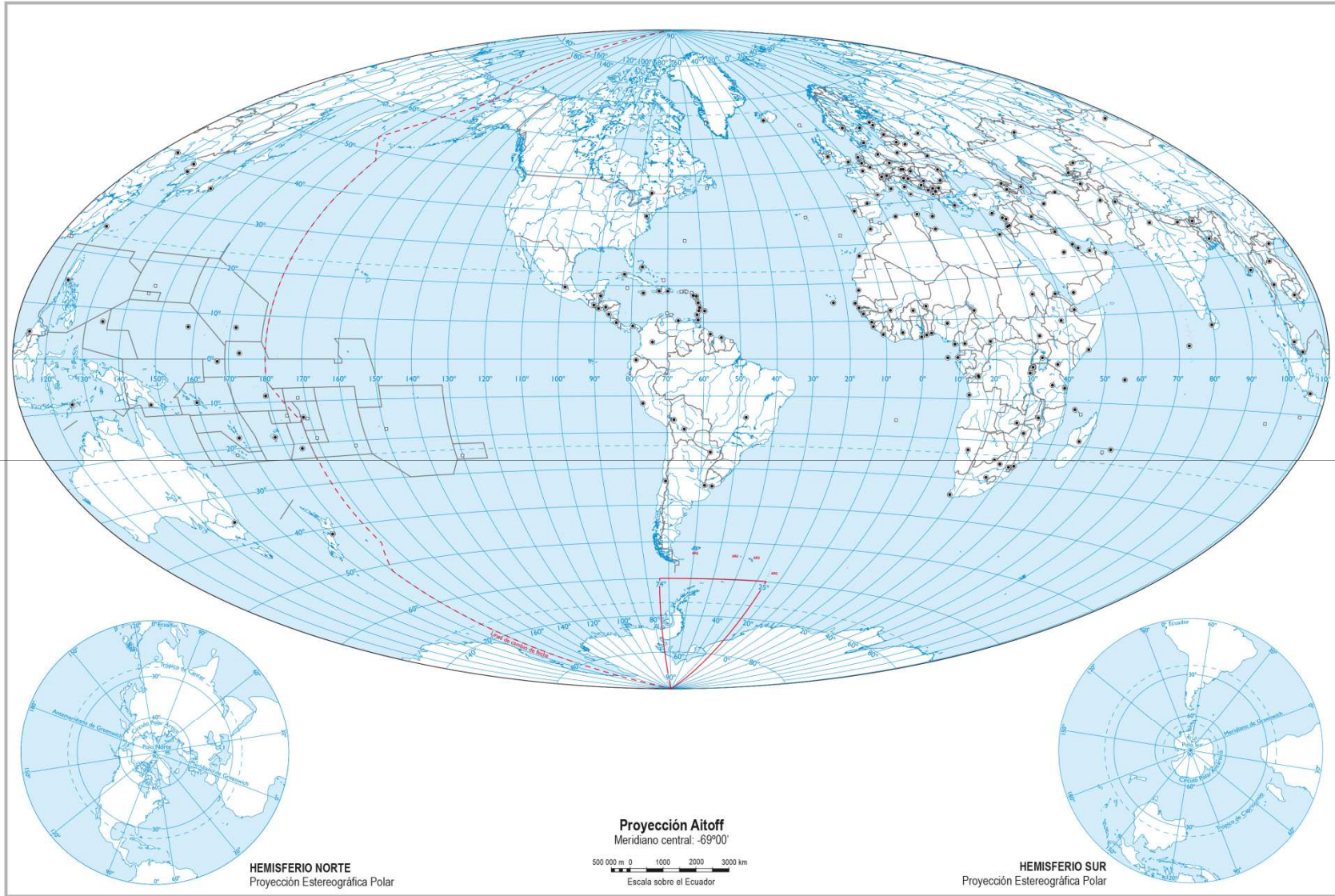
EL MUNDO POLÍTICO



Guía del Mundo 2003/2004

○ Tema
○ Fecha

○ Nombre
○ Curso
○ División
○ Turno



INTERROGANTES



- ¿ LA IMAGEN PROYECTADA SOBRE EL MAPA ES LA IMAGEN REAL DE LA SUPERFICIE TERRESTRE?
- ¿ LOS MAPAS LLEVAN IMPRONTAS HISTÓRICAS, IDEOLÓGICAS, SUBJETIVAS?
- ¿INTERROGAR A LOS MAPAS?
(¿EDUCAR LA MIRADA?)

Planteos de Brian Harley

- ¿Qué significa deconstruir el Mapa?
 - ¿Es un Arte?
 - ¿Reglas?
- ¿El Mapa tiene texto? ¿Mensaje?
 - ¿Los mapas poseen “retórica”? ¿consecuencias?
- ¿Son neutrales/naturalizados? ¿Tienen poder?
 - ¿FHCS.... Geografía.....Cartografía?

Conceptos

- Geografía
 - Mapa
- **Cartografía**

FUNCIONES DE LA CARTOGRAFÍA

CARTOGRAFÍA

Según la ACI comprende *“el conjunto de los estudios y de las operaciones científicas, artísticas y técnicas, que intervienen a partir de los resultados de observaciones directas o de la exploración de una documentación, en vistas a la elaboración y al establecimiento de mapas, planos y otras formas de expresión y utilización”*

Fernad Joly: *el arte de concebir, de trazar, de componer y de difundir los mapas.*

FUNCIONES DE LA CARTOGRAFÍA

FUNCIÓN DE INVENTARIO O REFERENCIA

Es su función más antigua.

Es un gran depósito de información descriptiva.

Base indispensable para toda acción sobre el territorio.

Sobre ella los fenómenos están directa y simultáneamente localizados, señalados y con frecuencia clasificados.

FUNCIÓN DE INVESTIGACIÓN O EXPERIMENTACIÓN

Sirve de base para la investigación.
Para razonar a partir de la información que
contiene.

Permite comparar sistemáticamente los
inventarios y proyectar conclusiones

FUNCIÓN DE EXPLICACIÓN O CORRELACIÓN

Permite difundir resultados de investigaciones.

Muestra relaciones establecidas por el razonamiento y la experimentación.

Es un medio de síntesis de múltiples variables.